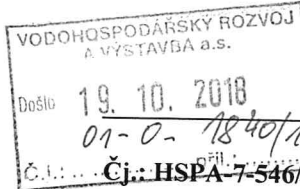


E.2 VYJÁDŘENÍ DOTČENÝCH ORGÁNŮ

leden 2019



**Vodohospodářský rozvoj a výstavba
akciová společnost
Nábřeží 4, Praha 5, 150 56**



Hasičský záchranný sbor Pardubického kraje

Územní odbor Pardubice, Teplého 1526, 530 02 Pardubice

hsk

Pardubice 16. října 2018

Počet listů:1

Počet příloh: 1SV

VODOHOSPODÁŘSKÝ ROZVOJ A VÝSTAVBA a.s.
Nábřeží 4
150 56 Praha

Závazné stanovisko dotčeného orgánu na úseku požární ochrany

Vyřizuje za HZS: : por. Bc. Jiří Pacák, tel. 950570554, fax 950570105,
e-mail jiri.pacak@pak.izscr.cz

Název stavby: revitalizace vodního toku Švarcavy a Račanského rybníka

Místo stavby: Švarcava ř.km 0,200-0,668, 0,668-0,723 a ř.km 1,330-1,725, Račanský rybník ř.km 1,115-1,202

Stavebník - investor: Město Přelouč, Československé armády 1665, Přelouč

Předložený druh dokumentace: stavební povolení

Jméno a příjmení zpracovatele: Ing. Pavel Menhard, číslo ČKAIT: 0010891, ze dne 7.2018

Hasičský záchranný sbor Pardubického kraje (dále jen „HZS Pardubického kraje“) jako věcně a místně příslušný dotčený orgán na úseku požární ochrany dle ustanovení § 26 odst. 2 písm. b) a ustanovení § 31 odst. 1 písm. b) zákona č. 133/1985 Sb., o požární ochraně, ve znění pozdějších předpisů (dále jen „zákon o požární ochraně“), posoudil v rozsahu obdobného dokumentu výše uvedenou projektovou dokumentaci k stavebnímu povolení a vydává k ní v souladu s ustanovením §31 odst. 3 zákona o požární ochraně a dále dle ustanovení § 149 odst. 1 zákona č. 500/2004 Sb., správní řád, ve znění pozdějších předpisů,

souhlasné závazné stanovisko

Odůvodnění:

HZS Pardubického kraje vycházel při vydání závazného stanoviska z těchto podkladů:

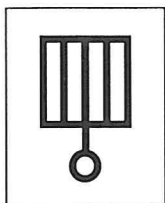
- Obdobný dokument Ing. Pavel Menhard, číslo ČKAIT: 0010891, ze dne 7.2018.

Posouzením předložené projektové dokumentace v rozsahu obdobného dokumentu dle ustanovení § 46 odst. 1 vyhlášky č. 246/2001 Sb., o stanovení podmínek požární bezpečnosti a výkonu státního požárního dozoru (vyhláška o požární prevenci), ve znění vyhlášky č. 221/2014 Sb., dospěl HZS Pardubického kraje k závěru, že obdobný dokument splňuje obsahové náležitosti dle ustanovení § 41 vyhlášky o požární prevenci. Z obsahu posouzeného obdobného dokumentu vyplývá, že jsou splněny technické podmínky požární ochrany kladené na danou stavbu vyhláškou č. 23/2008 Sb., o technických podmínkách požární ochrany staveb, ve znění vyhlášky č. 268/2011 Sb.

HZS Pardubického kraje
Územní odbor Pardubice
Teplého 1526
530 02 Pardubice ③

por. Bc. Jiří Pacák
komisář

**pracoviště prevence,
ochrany obyvatelstva a krizového řízení**



MĚSTSKÝ ÚŘAD PŘELOUČ

ODBOR ŽIVOTNÍHO PROSTŘEDÍ
Československé armády 1665, 535 33 Přelouč

www.mestoprelouc.cz

Spisová značka: SMUPC/17073/2018/OŽP/Fe
Číslo jednací: MUPC/17073/2018/OŽP/Fe
Datum: 03.10.2018
Vyřizuje: Mgr. Jan Feranec
Telefon: 466 094 231
E-mail : jan.feranec@mestoprelouc.cz

dle rozdělovníku

Závazné stanovisko k zásahu do významného krajinného prvku vodní tok, rybník, údolní niva – k akci „Revitalizace vodního toku Švarcavy a Račanského rybníka“.

Městský úřad Přelouč, odbor životního prostředí, jako státní orgán ochrany přírody (dále také jen OOP) věcně příslušný podle § 77 odst. 1 písm. a) a dle § 4 odst. 2 zákona č. 114/1992 Sb., o ochraně přírody a krajiny, ve znění pozdějších předpisů (dále jen ZOPK), místně příslušný podle ustanovení § 11 odst. 1 písm. a) zákona č. 500/2004 Sb., správní řád, ve znění pozdějších předpisů (dále jen správní řád), ve věci žádosti podané dne 14.09.2018 společností Vodohospodářský rozvoj a výstavba a.s., Praha 5, Nábřeží 4, IČO: 47116901 zastupující na základě plné moci Město Přelouč, IČO: 00274101, Československé armády 1665, 535 33 Přelouč (dále jen žadatel), o vydání závazného stanoviska k zásahu do významného krajinného prvku vodní tok, rybník, údolní niva (dále jen VKP) – k akci „Revitalizace vodního toku Švarcavy a Račanského rybníka“, **vydává** dle ustanovení § 4 odst. 2 ZOPK

souhlasné závazné stanovisko

se zásahem do VKP – k akci „Revitalizace vodního toku Švarcavy a Račanského rybníka“. Souhlas se zásahem je udělován v rozsahu podle předložené žádosti podané dne 14.09.2018 žadatelem vč. příloh, při dodržení níže uvedených podmínek.

Zásah je vzhledem k vlivu na významné krajinné prvky možný pouze při splnění následujících závazných podmínek tohoto stanoviska:

1. Kácení dřevin proběhne od 1. listopadu do 31. března běžného roku. Doupné stromy lze kácet pouze v období od 1.8. – 31.10. běžného roku.
2. V dotčené oblasti bude provedena instalace min. 10 ks ptačích budek a min. 2 ks budek pro netopýry.
3. Péče o břehové porosty bude provedena s přihlédnutím k tomu, aby jejich druhová skladba co nejvíce odpovídala přírodním podmínkám daného místa. Kácení bude realizováno pouze v nutné míře (v maximálním rozsahu dle předložené dokumentace), a to pouze v plochách, kde dojde k terénním úpravám. U jedinců, kteří nejsou v dobrém zdravotním stavu, je vhodné provést odborný ořez.
4. V nedotčené části toku podobného charakteru provést dočasnou deponii potočnicku vzpřímeného se sedimentem, po provedení revitalizace vrátit na upravenou část.
5. Vzrostlé dřeviny, zejména, stromy, kterým by hrozilo v důsledku činnosti poškození kořenových náběhů a kmenů, budou preventivně opatřeny účinnou ochranou. Činností nedojde k poškození trvalých porostů a nebude porušen kořenový systém okolního porostu.
6. Pokud dojde v průběhu zásahu k poškození větví stávajících dřevin, budou tyto odborně ošetřeny dle standardu péče o přírodu a krajinu SPPK A02 002:2015 – řez stromů.
7. Odstranění sedimentů provést v období od 01. 04. do 30.09. běžného roku. Odstranění sedimentů přes zimní období je možné provést za předpokladu, že nebude umožněno zimování živočichů ve dnových sedimentech (např. včasným vypuštěním – přelom srpna a září).

8. Vytěžený sediment nesmí být vyhrnován do břehů vodních toků (v případě, že sediment nebude využit ke zpevnění břehu vodního toku), přilehlých mokřadních luk a na druhově bohaté luční porosty.
9. V průběhu realizace akce účinně zabránit únikům škodlivých látek (oleje, pohonné hmoty atd.) do půdy a povrchové vody.
10. Bude zajištěno dostatečné vybavení absorpčními látkami pro případ úniku škodlivých látek do půdy a povrchové vody.
11. V rámci realizace prací nesmí vznikat strmé svahy břehů.
12. Plocha litorálu musí představovat min. 10 % z celkové plochy rybníka při běžném nadržení.
13. Budou vytvořeny sklony břehů rybníka v oblasti nátoky, v rozpětí 1:6 – 1:10.
14. Části litorálů musí být osluněny. Z přírodovědného hlediska není žádoucí, aby celý rybník byl souvisle obklopen stromovou a keřovou zelení.
15. Při zranění živočicha v důsledku činnosti, zajistit jeho nezbytné ošetření nebo ho předat provozovateli záchranné stanice.
16. Veškeré okolní pozemky dotčené záměrem budou po ukončení činnosti uvedeny do původního stavu.
17. S odpady, které budou vznikat v průběhu akce je nutno nakládat způsobem, který neohrožuje lidské životy a životní prostředí a který je v souladu s ustanoveními zákona č. 185/2001 Sb., o odpadech a o změně některých dalších zákonů, v aktuálním znění a s ním souvisejících prováděcích předpisů.
18. Pokud by mohlo dojít při realizaci akce k ohrožení přirozeného vývoje zvláště chráněných živočichů nebo rostlin, budou práce zastaveny a bude okamžitě vyrozuměn Krajský úřad Pardubického kraje, Komenského náměstí 125, 532 11 Pardubice nebo příslušná záchranná stanice.
19. Při následné údržbě plochy budou pravidelně koseny litorální pásma vodní plochy rybníka. Vzniklá hmota bude likvidována mimo vodní plochy.
20. Podmínky tohoto závazného stanoviska se vztahují rovněž na dodavatele prací, kteří musí být před realizací záměru žadatelem prokazatelným způsobem poučeni (například zápisem do stavebního deníku) o všech podmínkách tohoto závazného stanoviska.
21. O zahájení a ukončení akce je třeba informovat OOP Městský úřad Přelouč, odbor životního prostředí. Investor je povinen ustavit odborný biologický dozor, který se bude účastnit realizace akce.

Odůvodnění

Městský úřad Přelouč, odbor životního prostředí, jako státní orgán ochrany přírody, obdržel dne 14. 09. 2018 od žadatele, žádost o vydání závazného stanoviska k zásahu do VKP – k akci „Revitalizace vodního toku Švarcavy a Račanského rybníka“.

Žadatel předložil tyto dokumenty:

- Žádost o vydání závazného stanoviska k zásahu do významného krajinného prvku do vodního toku a jeho údolní nivy, rybníku pro akci „Revitalizace vodního toku Švarcavy a Račanského rybníka“ vč. příloh.

Předmětem tohoto řízení je tak s ohledem na výše uvedené, posouzení přípustnosti navrhovaného zásahu do VKP – k akci „Revitalizace vodního toku Švarcavy a Račanského rybníka“, s ohledem na možné poškození nebo zničení významného krajinného prvku nebo ohrožení či oslabení jeho ekologicko-stabilizační funkce.

Podle § 4 odst. 2 ZOPK „jsou významné krajinné prvky chráněny před poškozováním a ničením. Využívají se pouze tak, aby nebyla narušena jejich obnova a nedošlo k ohrožení nebo oslabení jejich stabilizační funkce. K zásahům, které by mohly vést k poškození nebo zničení významného krajinného prvku nebo ohrožení či oslabení jeho ekologicko-stabilizační funkce, si musí ten, kdo takové zásahy zamýšlí, opatřit závazné stanovisko orgánu ochrany přírody. Mezi takové zásahy patří zejména umísťování staveb, pozemkové úpravy, změny kultur pozemků, odvodňování pozemků, úpravy vodních toků a nádrží a těžba nerostů“.

Záměrem investora je revitalizace vodního toku Švarcava na čtyřech úsecích, které se nachází ve městě Přelouč. Konkrétně se jedná o přírodní úpravy úseků:

- **úsek (ř.km 0,200 – 0,668) – revitalizace Švarcavy** - navrhovaná změna řeší revitalizaci a zkapacitnění koryta vodního toku Švarcavy od křížení toku s náspelem železničního koridoru (ř.km 0,200) před příjezdový most k parcele 168 (ř.km 0,668).
- **úsek (ř.km 0,668 - 0,723) – revitalizace Švarcavy** - navrhovaná změna řeší revitalizaci a zkapacitnění koryta vodního toku od mostku k parcele číslo 168 (ř.km 0,668) až po vyústění vodního toku ze zatrubnění (ř. km 0,749).
- **úsek (ř.km 1,115 – 1,202) – revitalizace Račanského rybníka** – jedná se o úpravu již existujícího rybníka, sloužící ke zlepšení biologických a rekreačních funkcí. V současné době je využíván jako chovný rybník.
- **úsek (ř.km 1,330 – 1,725) – revitalizace Švarcavy** - navrhovaná změna řeší zkapacitnění koryta Švarcavy od silničního mostku v ř. km 1,330 až po její soutok s levostrannou vodotečí v ř. km 1,730.

Cílem záměru je zlepšit přírodní podmínky vodního toku, rybníka a okolí. Revitalizace bude mít tedy z dlouhodobého hlediska příznivý vliv na současné krajinné prvky, které nejsou v dobrém stavu. Negativní vliv mohou být tedy pouze dočasné a to pouze během realizace těchto úprav.

Řešená lokalita nespadá do zvláště chráněného území dle zákona o ochraně přírody a krajiny v platném znění. Vodní tok a okolí není součástí ÚSES a vliv na tento systém se nepředpokládá.

Dne 27. 09.2018 bylo provedeno místní ohledání, ze kterého byla pořízena fotodokumentace.

Podklady, kterými se OOP zabýval při vydání závazného stanoviska:

- Žádost o vydání závazného stanoviska k zásahu do významného krajinného prvku pro akci „Revitalizace vodního toku Švarcavy a Račanského rybníka“ vč. příloh.
- <http://www.pardubickykraj.cz/gis/72828/?chapter=4264>
- <http://nahliznidokn.cuzk.cz>
- <http://portal.nature.cz>
- Ochrana obojživelníků: ohrožení, biologické principy, metody studia, legislativní a praktická ochrana, Jiří Vojar, 2007
- Obnova rybníků, Obnova malých vodních nádrží jako významných krajinných prvků, AOPK ČR, Praha 2009
- <http://strednicechy.ochranaprirody.cz/res/archive/191/024598.pdf?seek=1406791766>

Po posouzení podkladů ve všech souvislostech bylo vydáno závazné stanovisko ve smyslu příslušného ustanovení ZOPK, souhlasně s tím, že byly k zajištění zákonem chráněných zájmů stanoveny výše uvedené podmínky. Důvodem podmínek souhlasného stanoviska je zachování ekologicko-stabilizační funkce významného krajinného prvku a minimalizace negativních jevů. K některým ze stanovených podmínek OOP uvádí následující:

Při samotné realizaci záměru může dojít k ohrožení živočichů a rostlin žijících v dané lokalitě. Z tohoto důvodu a maximálnímu zabránění mortality živočichů a rostlin OOP stanovil pro maximální ohleduplnost při realizaci podmínky 4., 15. a 18., které se snaží předejít k ohrožení živočichů a rostlin žijících v dané lokalitě a stanovují postup při zranění živočicha.

Pro zajištění možného účinného a včasného zásahu proti úniku škodlivých látek (oleje, pohonné hmoty atd.) do půdy a povrchové vody a následné odborné likvidace těchto látek stanovil OOP podmínky číslo 9., 10. a 17.

Břehové porosty jsou často jediným útočištěm pro ptáky, savce a velké množství bezobratlých, kde mohou hledat úkryt, potravu a hnízdní příležitosti. Vodní toky a rybníky jsou místem rozmnožování obojživelníků a vodních bezobratlých. Z tohoto důvodu OOP stanovil podmínky číslo 1. a 7., které zajišťují ochranu zmíněných živočichů. V podmínce č. 3 OOP také stanovil možný rozsah kácení dřevin. Odlišný termín kácení doupných stromů OOP stanovil z důvodu, že tyto stromy mohou být potencionálním útočištěm či zimovištěm (biotopem) různých druhů organismů (některé druhy ptáků, popř. malí savci – veverky, lasicovití, kunovité šelmy nebo netopýři). Kompenzací za odstraněné doupné stromy stanovil OOP v podmínce č.2.

Z důvodu minimalizace možného poškození dřevin rostoucích v dané lokalitě a jejich následného ošetření stanovil OOP podmínky č. 5. a 6.

OOP stanovil podmínku číslo 11. z důvodu, že čím strmější břehy zapadají do vody, tím je tato oblast méně biologicky rozvinutá. Strmé svahy hlubokých zářezů představují v terénu jizvy s nepřírovnalým vlhkostním, živinným a osvitovým režimem, který často nejvíce vyhovuje porostům ruderalního charakteru (<http://strednicechy.ochranaprirody.cz/res/archive/191/024598.pdf?seek=1406791766>)

U vytěžených sedimentů je nutné vycházet z rozborů a zdravotní nezávadnosti. Optimální je likvidace sedimentů (pokud to umožní výsledky rozborů) na orné půdě zaoráním pro další zemědělské využití. V omezené míře je možné po pečlivém posouzení připustit rozhrnutí v menší vrstvě na kulturních lučních porostech. Za zásadně nepřijatelné je nutné považovat následující způsoby likvidace: vyhrnování sedimentů do břehů vodních toků a přilehlých mokřadních luk, ukládání sedimentů a zeminy na druhově bohaté luční porosty, ukládání sedimentů do mokřadů a údolní nivy nad a pod nádrž, ukládání sedimentů a zeminy do vytěžených lomů, starých úvozů, remízků (Obnova rybníků, Obnova malých vodních nádrží jako významných krajinných prvků, AOPK ČR, Praha 2009). Z těchto důvodů stanovil OOP podmínku č.8.

K podmínce č. 12. OOP dodává, že z přírodovědeckého hlediska je nejcennější částí nádrže litorál, tedy mělkovodní vhodné ke kořenění vodních rostlin, s běžnou hloubkou vody do 0,6 m. Čím je větší rozsah litorálu, tím významněji může nádrž obohacovat přírodu a krajinu. Obvykle se pokládá za přijatelné, když litorál představuje alespoň 15 až 20 % z celkové plochy nádrže při běžném nadržení (Obnova rybníků - Obnova malých vodních nádrží jako významných krajinných prvků, Vydala Agentura ochrany přírody a krajiny České republiky, Praha 2009). OOP dodává, že z důvodu malé velikosti revitalizovaného rybníku, stanovil rozsah litorálu min. 10 % z celkové plochy rybníka při běžném nadržení.

K podmínce č.13. OOP dodává, že k požadavku na optimální podíl litorálů odpovídá vytvoření sklonu břehů zejména v oblasti nátok, v rozpětí 1:6 – 1:10.

K podmínce č.14. OOP dodává, že celá nádrž nemusí být souvisle obklopena stromovou a keřovou zelení. Naopak z přírodovědeckého hlediska je vhodné, aby části litorálů byly osluněny. Těžiště porostů kolem nádrže by tedy nemuselo být přímo v březích, ale spíše na rozhraní revitalizovaných ploch a navazujících pozemků, aby se nádrži dostávalo co nejlepší ochrany před nepříznivými vlivy okolí (Obnova rybníků - Obnova malých vodních nádrží jako významných krajinných prvků, Vydala Agentura ochrany přírody a krajiny České republiky, Praha 2009).

OOP dospěl k závěru, že realizací záměru „Revitalizace vodního toku Švarcavy a Račanského rybníka“ sice nelze vyloučit dočasné oslabení ekologicko-stabilizační funkce VKP, avšak při dodržení shora uvedených (ve výroku tohoto závazného stanoviska) opatření dojde k zachování a k následnému obnovení ekologické stability VKP. Lze očekávat zlepšení hydromorfologických podmínek dané lokality, které povedou ke zvýšení samočisticích schopností toku a zvýšení druhové diverzity původních rostlin a živočichů. Záměr revitalizace vodního toku Švarcavy a Račanského rybníka je vzhledem k jeho nízké ekologické hodnotě žádoucí a bude mít dlouhodobý pozitivní účinek na místní městskou krajinu.

Toto závazné stanovisko nenahrazuje povolení ke vstupu na pozemky, neřeší majetkoprávní ani jiné obdobné vztahy (souhlas majitelů pozemků, náhrady škod, využití dřevní hmoty, apod.).

Poučení o odvolání:


Tento souhlas je závazným stanoviskem podle správního řádu a není samostatným rozhodnutím ve správním řízení.

Proti tomuto stanovisku se nelze samostatně odvolat. Obsah tohoto stanoviska je závazný pro výrokovou část rozhodnutí vydaného podle zvláštních předpisů. Odvolání lze podat až při vydání výše zmíněného rozhodnutí podle zvláštních předpisů.

Mgr. Jan Feranec
vedoucí odboru

Rozdělovník:

- Vodohospodářský rozvoj a výstavba a.s., Praha 5, Nábřeží 4, IČO: 47116901



MĚSTSKÝ ÚŘAD PŘELOUČ

ODBOR ŽIVOTNÍHO PROSTŘEDÍ

Československé armády 1665, 535 33 Přelouč

www.mestoprelouc.cz

Vaše značka: ze dne 13.09.2018

Naše značka: MUPC/16988/2018/OŽP/KH

Datum: 14.09.2018

Vyřizuje: Ing. Helena Klápková

Telefon: 466 094 232

E-mail: helena.klapova@mestoprelouc.cz

viz rozdělovník

Městský úřad Přelouč, odbor životního prostředí, jako správní orgán věcně a místně příslušný podle ustanovení § 61 odst. 1 písm. c) a § 66 odst. 1 zákona č. 128/2000 Sb., o obcích (obecní zřízení), v platném znění, ustanovení § 79 odst. 4 zákona č. 185/2001 Sb., o odpadech a o změně některých dalších zákonů, v platném znění, (zákon o odpadech) a ustanovení § 149 odst. 1 zákona č. 500/2004 Sb., správní řád, v platném znění, a orgán podle § 4 odst. 2 písm. a) zákona č. 183/2006, o územním plánování a stavebním řádu, v platném znění (stavební zákon), **vydává** po prostudování žádosti a předložených podkladů

souhlasné závazné stanovisko

k záměru „**Revitalizace Račanského rybníka (ř.km 1,115 – 1,202)**“ v Přelouči na pozemcích p.č. 873, 872/1, 874/1, 1863/3, 1781/2 v k.ú. Přelouč, kde investorem je Město Přelouč, Československé armády 1665, 535 33 Přelouč, IČ: 00274101,

za následující podmínky:

- O odpadech vzniklých v průběhu realizace záměru a způsobu nakládání s nimi bude vedena evidence, kterou stavebník spolu s kopiemi dokladů o předání odpadu oprávněné osobě předloží před závěrečnou kontrolní prohlídkou na MěÚ Přelouč, odbor životního prostředí.

Odůvodnění

Městský úřad, odbor životního prostředí, obdržel dne 13.09.2018 Žádost o vydání závazného stanoviska podle § 79 odst. 4 zákona o odpadech, kde žadatelem je Město Přelouč zastoupené na základě plné moci společností Vodohospodářský rozvoj a výstavba a.s., se sídlem Praha 5, Nábřeží 4, IČ: 47116901.

K žádosti byla doložena projektová dokumentace; nakládání s odpady je řešeno v souhrnné technické zprávě; zde upozorňujeme na nepřesnost týkající se změny v uvedené legislativě: od 01.04.2016 vstoupila v účinnost nová vyhláška 93/2016 Sb., o Katalogu odpadů, která nahrazuje vyhlášku č. 381/2001 Sb., Katalog odpadů, uvedenou v předložené dokumentaci.

S odpady bude naloženo v souladu se zákonem o odpadech. Městský úřad Přelouč, odbor životního prostředí, jako dotčený orgán podle ustanovení § 4 odst. 2 stavebního zákona a § 79 odst. 4 zákona o odpadech posoudil žádost a přiložené doklady z hlediska jejich souladu s povinnostmi vyplývajícími ze zákona o odpadech a jeho prováděcích předpisů.

Správní orgán vzhledem k charakteru záměru, kdy budou odpady vznikat při revitalizaci Račanského rybníka, kdy se předpokládá vznik většího množství stavebních a demoličních odpadů, stanovuje podmínku pro nakládání s odpady uvedenou výše; další podmínky, které



MĚSTSKÝ ÚŘAD PŘELOUČ

ODBOR ŽIVOTNÍHO PROSTŘEDÍ

Československé armády 1665, 535 33 Přelouč

www.mestoprelouc.cz

Vaše značka: ze dne 13.09.2018

Naše značka: MUPC/16989/2018/OŽP/KH

viz rozdělovník

Datum: 14.09.2018

Vyřizuje: Ing. Helena Klápová

Telefon: 466 094 232

E-mail: helena.klapova@mestoprelouc.cz

Městský úřad Přelouč, odbor životního prostředí, jako správní orgán věcně a místně příslušný podle ustanovení § 61 odst. 1 písm. c) a § 66 odst. 1 zákona č. 128/2000 Sb., o obcích (obecní zřízení), v platném znění, ustanovení § 79 odst. 4 zákona č. 185/2001 Sb., o odpadech a o změně některých dalších zákonů, v platném znění, (zákon o odpadech) a ustanovení § 149 odst. 1 zákona č. 500/2004 Sb., správní řád, v platném znění, a orgán podle § 4 odst. 2 písm. a) zákona č. 183/2006, o územním plánování a stavebním řádu, v platném znění (stavební zákon), **vydává** po prostudování žádosti a předložených podkladů

souhlasné závazné stanovisko

k záměru „**Revitalizace Švarcavy (ř.km 0,200-0,668), Revitalizace Švarcavy (ř.km 0,668-0,723), Revitalizace Švarcavy (ř.km 1,330-1,725)**“, v Přelouči na pozemcích p.č. 168, 172/1, 172/2, 1780/11, 1863/1, 1863/5, 1890, 278/1, 282/4, 283/1, 293/1, 300/1, 300/3, 300/6, 301/1, 303/1, 382/69, 157/1, 157/2, 157/3, 157/8, 166, 303/7, 605/27, 773/12, 776/1, 776/76, 773/1, 763/3, 751/22, 775, 605/26, 1808/1, 541/9, 605/23, v k.ú. Přelouč, kde investorem je Město Přelouč, Československé armády 1665, 535 33 Přelouč, IČ: 00274101,

za následující podmínky:

- O odpadech vzniklých v průběhu realizace záměru a způsobu nakládání s nimi bude vedena evidence, kterou stavebník spolu s kopiemi dokladů o předání odpadu oprávněné osobě předloží před závěrečnou kontrolní prohlídkou na MěÚ Přelouč, odbor životního prostředí.

Odůvodnění

Městský úřad, odbor životního prostředí, obdržel dne 13.09.2018 Žádost o vydání závazného stanoviska podle § 79 odst. 4 zákona o odpadech, kde žadatelem je Město Přelouč zastoupené na základě plné moci společností Vodohospodářský rozvoj a výstavba a.s., se sídlem Praha 5, Nábřeží 4, IČ: 47116901.

K žádosti byla doložena projektová dokumentace; nakládání s odpady je řešeno v souhrnné technické zprávě; zde upozorňujeme na nepřesnost týkající se změny v uvedené legislativě: od 01.04.2016 vstoupila v účinnost nová vyhláška 93/2016 Sb., o Katalogu odpadů, která nahrazuje vyhlášku č. 381/2001 Sb., Katalog odpadů, uvedenou v předložené dokumentaci.

S odpady bude naloženo v souladu se zákonem o odpadech. Městský úřad Přelouč, odbor životního prostředí, jako dotčený orgán podle ustanovení § 4 odst. 2 stavebního zákona a § 79 odst. 4 zákona o odpadech posoudil žádost a přiložené doklady z hlediska jejich souladu s povinnostmi vyplývajícími ze zákona o odpadech a jeho prováděcích předpisů.



Povodí Labe, státní podnik

Víta Nejedlého 951/8, Slezské Předměstí, 500 03 Hradec Králové

A VÝSTAVBA a.s.
Došlo 25. 09. 2018
01-0-1605118

Suk
VODOHOSPODÁŘSKÝ ROZVOJ
A VÝSTAVBA a.s.
Došlo 25. 09. 2018
Č.j.

TELEFON 495 088 111
E-MAIL labe@pla.cz
IČO 70890005
DIČ CZ70890005
IDDS dbyt8g2
Obchodní rejstřík: spis. zn. A. 9473 vedená
u Krajského soudu v HK

Vodohospodářský rozvoj a výstavba a.s.
Divize 01
Nábřeží 4
150 56 PRAHA 5

VÁŠ DOPIS Č.J. / ZE DNE

ČÍSLO JEDNACÍ
PVZ/18/30988/Do/0

VYŘIZUJE/LINKA
Ing. K. Dohnal/656
P. Šprync/246

HRADEC KRÁLOVÉ
20.9.2018

Revitalizace vodního toku Švarcavy a Račanského rybníka

Dne 31.7.2018 jsme od Vás obdrželi žádost o stanovisko k projektové dokumentaci k žádosti o umístění stavby na akci „Revitalizace vodního toku Švarcavy a Račanského rybníka“ v k.ú. Přelouč. Dokumentaci vypracovala a.s. VRV Praha v červenci 2018. Záměr je rozdělen do čtyř úseků, pro něž jsou zpracovány samostatné projektové dokumentace.

- A) **Revitalizace Švarcavy (ř.km 0,200 – 0,668)** – tato dokumentace řeší revitalizaci a zkapacitnění koryta na ochranu zástavby před průtoky Q_{20} , rekonstrukci mostku a navrhuje průtočnou a sedimentační tůň.
- B) **Revitalizace Švarcavy (ř.km 0,668 -0,723)** – v této dokumentaci je řešeno zkapacitnění koryta na Q_{20} , rekonstrukce mostku a podezdívky plotu a úpravy vegetace.
- C) **Revitalizace Račanského rybníka (ř.km 1,115 – 1,202)** - zde dojde k opravě sjezdu, odbahnění rybníka a k úpravám břehů. Řeší i rekonstrukci stromové a keřové zeleně v okolí rybníka.
- D) **Revitalizace Švarcavy (ř.km 1,330 – 1,725)** – předmětem je revitalizace a zkapacitnění koryta, přebudování mostku, odstranění příčného náspu a vegetační úpravy.

Investorem stavby je Město Přelouč. Záměr se dotýká upraveného drobného vodního toku Švarcava (IDVT 10174705) a bezejmenného vodního toku (IDVT 10174706) ve správě Povodí Labe, státní podnik.

Záměr je situován na území vodního útvaru HSL_1180 – Labe od toku Chrudimka po tok Doubrava na souřadnicích (S-JTSK) Y: 662428, X: 1059874 a (S-JTSK) Y: 662552, X: 1058445.

K navrhovanému záměru vydáváme následující stanovisko správce povodí:

- a) **Z hlediska zájmů daných § 23a vodního zákona, platným Národním plánem povodí Labe a Plánem dílčího povodí Horního a středního Labe (§ 24 až 26 vodního zákona)** je předmětný záměr možný, protože lze předpokládat, že jeho realizací nedojde ke zhoršení stavu záměrem dotčeného vodního útvaru, a že záměr nebude mít za následek nedosažení dobrého stavu dotčeného vodního útvaru.

Toto hodnocení vychází z posouzení souladu předmětného záměru s výše uvedenými platnými dokumenty.

- b) **Z hlediska dalších zájmů sledovaných vodním zákonem a správy vodního toku** souhlasíme s navrhovaným záměrem za předpokladu dodržení následujících připomínek:

- před zahájením správních řízení požadujeme provést majetkoprávní vypořádání, včetně odkoupení částí stávajících základních prostředků (úpravy toku) DHM 9051013211 a 9051014687.

- celá stavba (revitalizace) zůstane v majetku investora a investor bude provádět následnou a trvalou údržbu nebo opravu stavby.

c) **Z hlediska majetkoprávních vztahů** sdělujeme, že se navržený záměr dotýká majetku státu (pozemku p.č. 605/23 v k.ú. Přelouč), ke kterému vykonává právo vlastníka Povodí Labe, státní podnik a z tohoto důvodu bude účastníkem případných správních řízení, vedených k tomuto záměru podle vodního nebo stavebního zákona. Podmínkou pro udělení souhlasu vlastníka pozemku se stavebním záměrem, v souladu s ustanovením §184a zákona č.183/2006 Sb., o územním plánování a stavebním řádu, ve znění pozdějších předpisů, je majetkoprávní vypořádání záměrem (stavbou, činností) dotčeného majetku státu.

Ve věci uzavření příslušných smluvních vztahů se formou písemné žádosti (s uvedením čísla jednacího tohoto stanoviska) obraťte na Povodí Labe, státní podnik - Závod Z 2 Pardubice, provozní středisko Pardubice (Ing. Anna Chmielová, tel. 466 868 238, chmielovaa@pla.cz), přičemž Vaše žádost musí být doplněna o následující doklady:

- identifikační údaje smluvní strany, případně zplnomocnění pro zastupující osobu,
- kontaktní údaje žadatele,
- katastrální situační výkres se zákresem předpokládaného trvalého a dočasného záboru pozemků včetně vyčíslení ploch těchto záborů,
- pro udělení souhlasu vlastníka pozemku se stavebním záměrem – 2 x katastrální situační výkres (v souladu se zněním vyhlášky č. 499/2006 Sb., o dokumentaci staveb, v platném znění), jehož popisové pole musí obsahovat údaje o stavebníkovi, zpracovateli projektové dokumentace, názvu stavebního záměru, názvu (obsahu) výkresu, stupni projektové dokumentace, měřítku, datu zhotovení výkresu; ověřený projektantem (autorizovanou osobou), který projektovou dokumentaci zpracoval (razítko a podpis).

Podmínky udělení souhlasu vlastníka pozemků se stavebními záměry cizích stavebníků realizovaných na určeném majetku (pozemcích nebo stavbách) Povodí Labe, státní podnik (dle §184a stavebního zákona) v návaznosti na nezbytné majetkoprávní vypořádání jsou popsány na stránkách www.pla.cz, Souhlasy s investičními záměry cizích stavebníků a související majetkoprávní vypořádání.

Toto stanovisko, které je podkladem pro vydání rozhodnutí nebo jiného opatření vodoprávního nebo jiného správního úřadu, nebo samosprávného orgánu, platí **2 roky** od data jeho vydání, pokud v této době nebylo využito pro vydání platného rozhodnutí nebo jiného opatření správními nebo samosprávnými orgány.

Povodí Labe, státní podnik
Víta Nejedlého 951/8
Slezské Předměstí
500 03 Hradec Králové
(7)

Mgr. Petr Ferbar
vedoucí odboru
péče o vodní zdroje

Příloha
4xPD

Na vědomí
PL – Z 2 Pardubice

DRÁŽNÍ ÚŘAD, WILSONOVA 300/8, 121 06 PRAHA 2**stavební sekce - územní odbor Praha**

Sp. zn.: MP-SOP1624/18-2/Bn

V Praze dne 2. srpna 2018

Č. j.: DUCR-44141/18/Bn

Telefon: +420 602 149 916

Oprávněná úřední osoba: Bulír Roman JUDr.

E-mail: bulir@ducrcz

ZÁVAZNÉ STANOVISKO

Drážní úřad jako drážní správní úřad podle § 54 odst. 1 zákona č. 266/1994 Sb., o dráhách, ve znění pozdějších předpisů (dále jen "zákon")

vydává

podle § 7 odst. 3 zákona, na základě žádosti, podané u Drážního úřadu dne 31. července 2018 žadatelem: Vodohospodářský rozvoj a výstavba a.s., Nábřeží 4, 15000 Praha 5, IČ:47116901,

**s o u h l a s n é z á v a z n é s t a n o v i s k o p r o ú č e l y
u m í s t ě n í , p o v o l e n í , o h l á š e n í s t a v b y****k.ú. Přelouč****"Revitalizace vodního toku Švarcavy a Račanského rybníka"**

Stavba je navržena z části v obvodu dráhy a ochranném pásmu dráhy železniční tratě Česká Třebová - Praha mimoúrovňovým křížením vodního toku Švancary v žkm cca 320,100. Stavba se nachází na pozemcích parc. č. 382/69, 282/4, 278/1, 283/1 a dalších v k.ú. Přelouč.

Souhlasné stanovisko vydává Drážní úřad za těchto podmínek:

1. Stavba bude provedena podle projektové dokumentace předložené Drážnímu úřadu. Případné změny této dokumentace je stavebník povinen předem projednat s Drážním úřadem.
2. Stavbou nesmí být nepříznivě ovlivněny drážní objekty a zařízení.
3. Na stavbě nesmějí být umístěna taková světla nebo barevné plochy, které by mohly vést k záměně s drážními znaky nebo mohly jinak ohrozit provoz dráhy.
4. Při provádění stavby nesmí být ohrožena bezpečnost a plynulost železničního provozu. Veškeré kroky při provádění stavby v obvodu dráhy – tj. harmonogram prací, nutná ochranná opatření, případné výluky kolejí, apod. je třeba řádně v předstihu projednat s vlastníkem a provozovatelem dráhy.
5. Stavebník je povinen písemně oznámit Drážnímu úřadu termín zahájení výše uvedené stavby.
6. Po ukončení stavby požádá stavebník o vydání závazného stanoviska ke kolaudaci, který Drážní úřad vydává podle § 7 odst. 3 zákona.

Odůvodnění

Drážní úřad obdržel dne 31. července 2018 od: Vodohospodářský rozvoj a výstavba a.s., Nábřeží 4, 15000 Praha 5, IČ:47116901, žádost o závazné stanovisko pro účely umístění, povolení, ohlášení výše uvedené stavby.

Drážní úřad posoudil u předmětné žádosti a předložené dokumentace soulad navrhované stavby se zákonem o dráhách včetně prováděcích předpisů.

Drážní úřad dospěl k závěru, že při splnění podmínek uvedených v tomto stanovisku bude v maximální možné míře zajištěno bezpečné a plynulé provozování dráhy a drážní dopravy, včetně její ochrany. Na základě uvedeného Drážní úřad vydal toto souhlasné závazné stanovisko.

Upozornění: Drážní úřad si vyhrazuje - po započetí stavby - právo výkonu státního dozoru ve věcech drah na výše uvedené stavbě se zaměřením na dodržování podmínek tohoto souhlasu se zaměřením na bezpečnost provozu dráhy a drážní dopravy v místě stavby.

Toto stanovisko:

- Je podle § 64 zákona o dráhách závazným stanoviskem podle § 149 zákona č. 500/2004 Sb., správní řád, ve znění pozdějších předpisů, pro rozhodnutí a pro jiné úkony stavebního úřadu nebo úkony autorizovaného inspektora v souladu s § 4 odstavce 2 písm. a) zákona č. 183/2006 Sb., o územním plánování a stavebním řádu, ve znění pozdějších předpisů, nestanoví-li zvláštní předpis jinak.
- Nenahrazuje rozhodnutí, stanoviska, vyjádření, posouzení případně jiná opatření dotčených orgánů vyžadovaná zvláštními předpisy a stanovisko účastníků řízení.
- Nenahrazuje souhrnné stanovisko vlastníka a provozovatele dráhy, kterým je Správa železniční dopravní cesty, státní organizace, Dlážděná 1003/7, 110 00 Praha 1, IČ:70994234, zastoupená organizační jednotkou: Správa železniční dopravní cesty, státní organizace, Oblastní ředitelství Hradec Králové, U Fotochemy 259, 501 01 Hradec Králové.

Ing. Miroslav H r o n
ředitel územního odboru Praha

Rozdělovník:

- Vodohospodářský rozvoj a výstavba a.s., Nábřeží 4, 15000 Praha 5

Spis

27. 08. 2018

01-0-1388/18

a.m

Str. 1

**Krajská hygienická stanice Pardubického kraje
se sídlem v Pardubicích**

Vodohospodářský rozvoj a výstavba a.s.
Divize 01
Nábřeží 4
150 56 Praha 5 - Smíchov

<i>Váš dopis zn./ze dne</i>	<i>Naše číslo jednací</i>	<i>Vyřizuje/linka</i>	<i>Pardubice</i>
	KHSPA 13484/2018/HOK-Pce	Ing.Paráková/466531936	15. 08. 2018

Projektová dokumentace pro vydání územního rozhodnutí: Revitalizace vodního toku Švarcava a Rekonstrukce Račanského rybníka

Krajská hygienická stanice Pardubického kraje se sídlem v Pardubicích (dále jen KHS) obdržela dne 1. 8. 2018 žádost společnosti Vodohospodářský rozvoj a výstavba a.s., Nábřeží 4, 150 56 Praha 5 – Smíchov, zastupující investora stavby, Město Přelouč, Československé armády 1665, 535 33 Přelouč, o vydání stanoviska k projektové dokumentaci pro vydání územního rozhodnutí na akci: „**Revitalizace vodního toku Švarcava a Rekonstrukce Račanského rybníka**“. Plná moc k zastupování je přiložena ze dne 30. 7. 2018.

Záměr je rozdělen do čtyř úseků, pro něž jsou zpracovány samostatné projektové dokumentace. Řazení je určeno říčním kilometrem úprav. Dělení záměru:

- A. **Revitalizace Švarcavy (ř. km. 0,200 – 0,668)**: předmětem dokumentace je revitalizace a zkapacitnění koryta včetně rekonstrukce jednoho mostku a návrhu průtočné a sedimentační tůně. Součástí stavby jsou přeložky inženýrských sítí (kanalizace, podzemní vedení NN, veřejné osvětlení, plynovod) a vegetační úpravy.
- B. **Revitalizace Švarcavy (ř. km. 0,668 – 0,723)**: předmětem dokumentace je revitalizace a zkapacitnění koryta včetně rekonstrukce mostku, rekonstrukce podezdívky plotu a rekonstrukce vyústění Švarcavy ze zatrubnění.
- C. **Revitalizace Račanského rybníka (ř. km. 1,115 – 1,202)**: předmětem dokumentace pro stavební povolení je rekonstrukce rybníka spočívající v odstranění panelového opevnění a dnového sedimentu, zmírnění sklonů svahů včetně vybudování nového opevnění. Dále rekonstrukce zahrnuje úpravy stromové a keřové zeleně a vybudování dvou nových přístupů do prostoru zátopy rybníka.
- D. **Revitalizace Švarcavy (ř. km. 1,330 – 1,725)**: předmětem dokumentace je revitalizace a zkapacitnění koryta vodního toku Švarcava včetně přebudování jednoho mostku a odstranění jednoho příčného podtékaneho náspu. Součástí jsou vegetační úpravy a přeložky inženýrských sítí (přeložka podzemní ho vedení NN veřejného osvětlení v ř. km. 1,420).

Po dokončení výstavby nebude stavba představovat zdroj hluku, který by negativně ovlivňoval okolí.

Po posouzení z hlediska požadavků ochrany veřejného zdraví konstatuje KHS, že předmětnou stavbou nejsou dotčeny zájmy chráněné orgány ochrany veřejného zdraví.

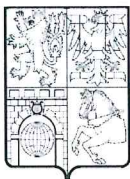
KHS tedy není v tomto případě dotčeným orgánem státní správy a stanovisko ve smyslu § 4 odst. 2 písm. a) zákona č. 183/2006 Sb., stavební zákon, proto nevydává.

**KRAJSKÁ HYGIENICKÁ STANICE
PARDUBICKÉHO KRAJE**
se sídlem v Pardubicích
oddělení hygieny obecné a komunální
Mezi Mosty 1793 • 530 03 Pardubice



Ing. Bronislava Pozděňová
vedoucí oddělení hygieny obecné a komunální

Příloha: PD (A,B,C,D – červenec 2018)



KUPAX00P2PGY

**Krajský úřad
Pardubického kraje
OŽPZ - oddělení vodního hospodářství**

Váš dopis zn.: 01-O-1229/18
Ze dne: 30.07.2018
Číslo jednací: KrÚ 54672/2018
Spisová značka:
Vyřizuje: Ing. Zdeněk Flídr
Telefon: 466026476
E-mail: zdenek.flidr@pardubickykraj.cz
Datum: 05.09.2018

Vodohospodářský rozvoj
a výstavba a.s.
Nábřeží 4
150 56 Praha 5 – Smíchov

Vyjádření orgánů státní správy odboru životního prostředí a zemědělství Krajského úřadu Pardubického kraje k plánované akci:

„Revitalizace vodního toku Švarcavy a Račanského rybníka“

Krajský úřad Pardubického kraje, odbor životního prostředí a zemědělství obdržel dne 31. 07. 2018 žádost města Přelouč, se sídlem Československé armády 1665, 535 33 Přelouč, IČO: 00274101 v zastoupení na základě plné moci společnosti Vodohospodářský rozvoj a výstavba a.s., se sídlem Nábřeží 4, 150 56 Praha 5 – Smíchov, IČO: 47116901 o vyjádření k revitalizaci vodního toku Švarcavy a Račanského rybníka.

Záměr je rozdělen do čtyř úseků, pro něž jsou zpracovány samostatné projektové dokumentace, které byly krajskému úřadu v příloze žádosti předloženy.

- A) Revitalizace Švarcavy (ř.km 0,200 – 0,668)
- B) Revitalizace Švarcavy (ř.km 0,668 – 0,723)
- C) Revitalizace Račanského rybníka (ř.km 1,115 – 1,202)
- D) Revitalizace Švarcavy (ř.km 1,330 – 1,725)

Vodní tok Švarcava (ČHP 1-03-04-059) je potok pramenící jižně od Přelouče na S svahu vrchu Křemen. Po celé délce potok teče přibližně S směrem. Od pramene stéká k jižnímu předměstí Přelouče a ve městě vtéká do Račanského rybníka. Od hráze rybníka je Švarcava asi 500 m zatrubněná, na zemský povrch vytéká v přeloučském městském parku. Za ním obtéká městská sportoviště, podtéká železniční koridor Praha – Pardubice a nedaleko lávky na Slavíkovy ostrovy se vlévá do řeky Labe.

(A) Projektová dokumentace „Revitalizace Švarcavy (ř.km 0,200 – 0,668)“ je zpracována v rozsahu pro stupeň DUR. V rámci této dokumentace je řešeno území vymezené ze severu železničním koridorem a na jihovýchodním okraji příjezdovým mostkem přes Švarcavu. Předmětem dokumentace je revitalizace a zkapacitnění koryta na ochranu zástavby před průtoky do Q₂₀ vodního toku Švarcava v ř.km 0,200 – 0,668 včetně rekonstrukce jednoho mostku a návrhu průtočné a sedimentační tůně. Součástí jsou i přeložky inženýrských sítí a vegetační úpravy.

(B) Projektová dokumentace „Revitalizace Švarcavy (ř.km 0,668 – 0,723)“ je zpracována v rozsahu pro stupeň DUR. V rámci této dokumentace je řešeno území vymezené předchozí etapou, tedy příjezdovým mostkem přes Švarcavu a na jižním okraji vyústěním Švarcavy ze zatrubnění.

Předmětem dokumentace je revitalizace a zkapacitnění koryta na ochranu zástavby před průtoky do Q₂₀ vodního toku Švarcava v ř.km 0,668 – 0,723 včetně rekonstrukce mostku, rekonstrukce podezdívky plotu a rekonstrukce vyústění Švarcavy ze zatrubnění. Konec úpravy je z důvodu rekonstrukce stávajícího opevnění vyústění ze zatrubnění a jeho obložení kamenem rozšířen na ř.km 0,749. V tomto úseku dochází také ke křížení inženýrských sítí a navrženy jsou vegetační úpravy.

(C) Projektová dokumentace „Revitalizace Račanského rybníka (ř.km 1,115 – 1,202)“ je zpracována v rozsahu pro stupeň DSP. Račanský rybník se nachází na vodním toku Švarcava a jedná se o průtočnou vodní nádrž. Dle stávajícího manipulačního řádu je rybník využíván k akumulaci vod a chovu ryb. Kóta normální hladiny je 212,65 m n. m., plocha rybníka při této hladině má výměru 0,392 ha, objem vody 5 500 m³ a hloubka vody u spodní výpusti je 1,55 m. V rámci této dokumentace je řešena revitalizace vodního díla Račanský rybník a to včetně vybudování přístupů k vodní hladině, opravy sjezdu, odbahnění rybníka (vytvoření litorálního pásma) a úpravy břehů.

Předmětem dokumentace je rekonstrukce rybníka spočívající v odstranění panelového opevnění a dnového sedimentu, zmírnění sklonů svahů a jejich opevnění kombinací hrubého kamenného záhozu a trávníku prorůstajícího přes geotextilii. Dále rekonstrukce zahrnuje úpravy stromové a keřové zeleně a vybudování dvou nových přístupů do prostoru zátopy rybníka.

(D) Projektová dokumentace „Revitalizace Švarcavy (ř.km 1,330 – 1,725)“ je zpracována v rozsahu pro stupeň DUR. V rámci této dokumentace je řešeno území vymezené ze severu silničním mostkem (střet ulic Palackého a Račanská) a v jižní části končí na rozhraní intravilánu a okolních polí v místě soutoku s levostrannou bezejmennou vodotečí.

Předmětem dokumentace je revitalizace a zkapacitnění koryta vodního toku Švarcava v ř.km 1,330 – 1,725 včetně přebudování jednoho mostku a odstranění jednoho příčného podtékaneho náspu. Součástí jsou vegetační úpravy a přeložky inženýrských sítí. Řešený úsek se místy nachází v ochranném pásmu vysokotlakého a středotlakého plynovodu.

Oddělení vodního hospodářství (zpracovatel Ing. Zdeněk Flidr).

Z hlediska ochrany vodohospodářských zájmů příslušejících vodoprávnímu úřadu Pardubického kraje nemáme k předloženému záměru námítky.

Upozorňujeme, že vodní tok Švarcava ř.km 0,000 – 0,735 zasahuje do záplavového území a aktivní zóny záplavového území blízkého toku Labe, které jsou zakresleny v mapových podkladech na internetových stránkách Pardubického kraje: www.pardubickykraj.cz v části GIS-mapy / Vodní hospodářství / Vodohospodářská mapa / DIBAVOD-záplavová území. Současně upozorňujeme, že Švarcava je v místě plánované revitalizace součástí tzv. kaprových vod – 21 Labe střední ve smyslu nařízení vlády č.71/2003 Sb.

Věcně a místně příslušným vodoprávním úřadem k věci s pravomocí speciálního stavebního úřadu podle ust. § 15 odst. 4 zákona č. 254/2001 Sb., o vodách a o změně některých zákonů (vodní zákon), ve znění pozdějších předpisů je Městský úřad Přelouč.

Orgán odpadového hospodářství (zpracovatel Ing. Richard Pinkas).

Nakládání s odpady: K vydání vyjádření z hlediska nakládání s odpady jsou v územním nebo stavebním řízení od 1. 1. 2003 (dle znění § 79 odstavec 3 písmeno c) zákona č. 185/2001 Sb., o odpadech v úplném znění) kompetentní pouze obecní úřady obcí s rozšířenou působností.

Vyjádření z hlediska zákona č. 59/2006 Sb., o prevenci závažných havárií způsobených vybranými nebezpečnými chemickými látkami a chemickými přípravky ve znění pozdějších předpisů: Bez připomínek.

Orgán ochrany přírody (zpracovatel Ing. Tomáš Sigl).

Z hlediska zájmů svěřených zákonem č. 114/1992 Sb., o ochraně přírody a krajiny, v platném znění (zákon o ochraně přírody), do působnosti Krajského úřadu Pardubického kraje, orgánu ochrany přírody, tj. územní systém ekologické stability (regionální a nadregionální úroveň), přírodní parky, zvláště chráněná území (přírodní rezervace a památky), evropsky významné lokality, ptačí oblasti a zvláště chráněné druhy rostlin a živočichů, uvádíme k předloženému záměru následující:

Zamýšlený záměr není situován do žádného prvku územního systému ekologické stability regionální či nadregionální úrovně. Stejně tak není umístěn do žádného zvláště chráněného území či ochranného pásma zvláště chráněného území. Zamýšlený záměr není taktéž umístěn do žádné evropsky významné lokality ani ptačí oblasti. Daný záměr se nachází v dostatečné vzdálenosti od všech výše uvedených zájmů, a tak nemůže dojít k ohrožení předmětů ochrany těchto území. V tomto ohledu lze tedy záměr realizovat v navrženém rozsahu.

Dle předloženého biologického hodnocení (M. Pravec, 2018) nebyl v místě uvažovaného záměru zjištěn žádný zvláště chráněný druh rostliny. V rámci zoologického průzkumu byli v lokalitách, které mohou být dotčeny stavbou, zjištěni jedinci dvou zvláště chráněných druhů živočichů. Konkrétně se jedná o druhy kavka obecná (*Corvus monedula*) a skokan zelený (*Pelophylax esculentus*). Zpracovatel biologického hodnocení má za to, že za předpokladu splnění následujících podmínek, nebude mít záměr na uvedené zvláště chráněné druhy negativní vliv:

- Kácení dřevin musí být provedeno pouze mimo hnízdní období, tj. pouze v období od 1. října do 15. března kalendářního roku.
- Káceny nesmí být doupné stromy (stromy s dutinami) nacházející se v dolní části toku Švarcavy (prostor parku).
- Odstraňování sedimentu (Račanský rybník) je možné provést pouze v období od 1. srpna do 1. listopadu kalendářního roku, tj. mimo období rozmnožování a zimování obojživelníků.

Za předpokladu, že budou respektovány uvedené podmínky, nedojde dle zpracovatele biologického hodnocení ke škodlivému zásahu do přirozeného vývoje zvláště chráněných druhů nebo k poškození jejich biotopů. Záměr by tak bylo možné provést bez výjimky ze základních ochranných podmínek zvláště chráněných druhů (§ 56 zákona o ochraně přírody). Pokud nebude možné záměr provést v souladu s uvedenými podmínkami, potom bude realizace záměru podmíněna předchozím povolením výjimky dle § 56 zákona o ochraně přírody. Příslušným orgánem ochrany přírody k povolení výjimky by byl v tomto případě Krajský úřad Pardubického kraje.

Orgán ochrany zemědělského půdního fondu (zpracovatel RNDr. Milan Boukal, Ph.D.).

Z hlediska zákona č. 334/1992 Sb., o ochraně zemědělského půdního fondu, v platném znění (dále jen zákon), není proti záměru námitek. Dojde-li k záboru zemědělské půdy dle ustanovení § 9 zákona a je-li předložený záměr v souladu se schváleným ÚPO bude souhlas ve smyslu § 9 zákona vydán na základě žádosti investora samostatně. V případě, že zábor bude do 1 ha, je příslušným orgánem k posouzení odnětí příslušný obecní úřad obce s rozšířenou působností, nad 1 ha je tímto orgánem Krajský úřad Pardubického kraje, nad 10 ha Ministerstvo životního prostředí. Součástí žádosti jsou stanoveny § 9 odst. 6 zákona.

Orgán státní správy lesů (zpracovatel Ing. Jana Klapková).

Z předloženého zákresu umístění záměru nevyplyvá dotčení pozemků určených k plnění funkcí lesa – z hlediska kompetencí krajského úřadu jako orgánu státní správy lesů, daných krajskému úřadu zákonem o lesích č. 289/1995 Sb., nemáme k předloženému záměru připomínky.

Orgán posuzování vlivů na životní prostředí (zpracovatel Ing. Věra Jiříčková).

Zákon č. 100/2001 Sb., o posuzování vlivů na životní prostředí a o změně některých souvisejících zákonů (zákon o posuzování vlivů na životní prostředí), ve znění pozdějších předpisů (dále také „zákon“), v ust. § 1 odst. 2 stanoví, že posuzování vlivů na životní prostředí podléhají v zákoně vymezené záměry, jejichž provedení by mohlo závažně ovlivnit životní prostředí. Záměr „Revitalizace vodního toku Švarcavy a Račanského rybníka“ není záměrem podle ust. § 3 písm. a) zákona, protože není uveden v příloze č. 1 k zákonu, a proto se na jeho posuzování **nevztahují ustanovení zákona**.

Příslušný úřad zvažoval, zda není možné záměr zařadit podle přílohy č. 1 k zákonu do kategorie II do boru 52 pod názvem „...; úpravy toků sloužící k ochraně proti povodním, pokud významně mění charakter toku nebo ráz krajiny“ a dospěl k závěru, že provedením záměru nedojde ani ke změně charakteru toku ani ke změně rázu krajiny.

Ing. Martin Vlasák
vedoucí odboru



MĚSTO PŘELOUČ
ODBOR SPRÁVY MAJETKU

Československé armády 1665, 535 33 Písek
www.mestoprelouc.cz

Č.j.: MUPC 14253/2018
PID: MUPCX00APCQB
Skartační znak: 87.1 S/1
Vyřizuje: Manžel
Telefon/fax: 466 094 182/466 094 104
Mobil: 603 184 569
E-mail: miroslav.manzel@mestoprelouc.cz

Vodohospodářský rozvoj
a výstavba, a.s.
Divize 01
Nábřeží 4
150 56 PRAHA 5 - Smíchov

Datum: 2018-08-02

Žádost o vydání vyjádření k revitalizaci vodního toku Švarcavy a Račanského rybníka

K Vaší žádosti o vydání vyjádření k revitalizaci vodního toku Švarcavy a Račanského rybníka, na něž jsou zpracovány tyto samostatné projektové dokumentace:

- (A) Revitalizace Švarcavy (ř. km 0,200 – 0,668) – DUR
- (B) Revitalizace Švarcavy (ř. km 0,668 – 0,723) – DUR
- (C) Revitalizace Račanského rybníka (ř. km 1,115 – 1,202) – DSP
- (D) Revitalizace Švarcavy (ř. km 1,330 – 1,725) – DUR

jsme vydali v zastoupení města Písek stanovisko v souladu se stavebním zákonem na koordinačních situačních výkresech ozn. C3 poskytnuté projektové dokumentace. Tuto vracíme v celém rozsahu zpět.




















S pozdravem

MĚSTO PŘELOUČ
ČESKOSLOVENSKÉ ARMÁDY 1665
535 33 PŘELOUČ
IČO: 00 274 101 DIČ: CZ00274101
- 16


Miroslav Manžel
vedoucí odboru

Přílohy: projektové dokumentace ozn. (A), (B), (C) a (D)

LEGENDA:






	212.71	Projektovaný terén a označení nivelety nových ploch
		Hrubý kamenný zához
		Trávník prorůstající skrze geotextýli
		Beton (betonový žlab)
		Mlatový chodník (přístup ke schodišti)
		Schodiště z kamenů rovnaných do betonu a opěrnými zídkami
	K3	Strom / keř určený k ponechání
	K1	Strom / keř určený k pokácení
	245	Pozemková parcela
	212.71	Původní terén a označení nivelety geodetického záměru
	211.41	Niveleta horní hranice sedimentu
		Oplocení
		Zábradlí
		Zábradlí určené k osdtranění
		Živý plot
		Živý plot určený k pokácení
		Odhadnutý budoucí rozsah návrhové hladiny 212.70 m n. m.
		Elektrina - NN - veř. osvětlení (podzemní vedení)
		OP Elektrina - (podzemní vedení)

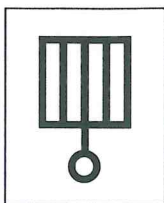
MĚSTO PŘELOUČ ZASTOUPENÉ ODBOREM
SPRAVY MAJETKU SOUHLASÍ S NAVRŽENÝM
ŘEŠENÍM DLE TĚTO SITUACE.

POZNÁMKA:

MAPOVÝ PODKLAD V MĚŘÍTKU 1:1 000 - K.O. PŘELOUČ
VÝŠKOVÝ SYSTÉM BPV
SOUŘADNICOVÝ SYSTÉM JTSK
ZAKRESLENÁ POLOHA SÍTÍ JE POUZE ORIENTAČNÍ, PŘED
REALIZACÍ NUTNO OVĚŘIT A VYTYČIT JEJICH POLOHU

MĚSTO PŘELOUČ
ČESKOSLOVENSKÉ ARMÁDY 1665
535 33 PŘELOUČ
ICO:00 274 101 DIČ:CZ00274101
16-
02.08.2018

Kreslil ING. VÍTĚZSLAV DVOŘÁK 	Navrhl ING. VÍTĚZSLAV DVOŘÁK 	Odp. projektant ING. PAVEL MENHARD 	Techn. kontrola ING. JAN CIHLÁŘ 	 VODOHOSPODÁŘSKÝ ROZVOJ A VÝSTAVBA a.s. Nábřeží 4 150 56 Praha 5
Kraj Pardubický	Obec Přelouč			
Investor Město Přelouč				Soubor C_final.dwg
Revitalizace Račanského rybníka (ř.km 1.115 – 1.202)				Formát 3 x A4
C. Situační výkresy				Datum 7/2018
Koordinační situační výkres území dotčeného změnou				Stupeň DSP
				Zakázka 3850/002
				Měřítko 1:500
				Výkres č.: C.3



MĚSTSKÝ ÚŘAD PŘELOUČ

ODBOR ŽIVOTNÍHO PROSTŘEDÍ
Československé armády 1665, 535 33 Přelouč

www.mestoprelouc.cz

Naše značka: MUPC/14029/2018/OŽP/Ša
Váš dopis ze dne: 31. 7. 2018
Vyřizuje: Z. Šandová
Telefon: 466 094 235
E-mail: zdenka.sandova@mestoprelouc.cz
Datum: 8. 8. 2018

Společné vyjádření OŽP k projektové dokumentaci:

„Revitalizace Švarcavy (ř. km 0,200 - 0,668, 0,668 - 0,723, 1,330-1,725), Revitalizace Račanského rybníka (ř. km. 1,115-1,202)“

Místo stavby: k. ú. Přelouč

Investor: Město Přelouč, Československé armády 1665, 535 33 Přelouč

Popis stavby: dle PD

Z hlediska ochrany pozemků k plnění funkci lesa: bez připomínek.

Bc. František Novotný

Z hlediska ochrany zemědělského půdního fondu: použití sedimentů z rybníků a vodních toků je na zemědělské půdě možné pouze tehdy, jedná-li se o ornou půdu nebo trvalý travní porost při jeho obnově, a to se souhlasem orgánu ochrany zemědělského půdního fondu. Žádost o souhlas s použitím sedimentů musí doložena přílohami dle § 3a odst. 2 zákona č. 334/1992 Sb., o ochraně zemědělského půdního fondu, ve znění pozdějších předpisů.

Jana Cepková

Z hlediska ochrany přírody a krajiny: okolní pozemky a veškeré složky životního prostředí nesmí být negativně dotčeny.

Kácení dřevin a prořezávání stromů bude provedeno v souladu se zákonem č. 114/1992 Sb. o ochraně přírody a krajiny (dále jen ZOPK) a vyhláškou č. 189/2013 Sb., v platném znění, kterou se provádějí některá ustanovení zmiňovaného zákona.

Nesmí být poškozovány a ničeny dřeviny. Dřeviny v blízkosti stavby budou při výstavbě zabezpečeny tak, aby nebyl poškozen jejich kořenový systém a dřeviny byly ochráněny od případného poškození kmenů (např. bedněním). Bude dodržena ČSN 83 9061 (ČSN DIN 18 920) Technologie vegetačních úprav v krajině – Ochrana stromů, porostů a vegetačních ploch při stavebních pracích, zejm. článek 4.6 Ochrana stromů před mechanickým poškozením a 4.10 Ochrana kořenového prostoru při

výkopech rýh nebo stavebních jam. Ochranné pásmo dřevin je 5m od paty stromů. V tomto pásmu je zakázáno provádět výkopové práce strojním způsobem, ukládat zeminu a stavební materiál. Vzhledem k zamyšlenému záměru je nutné mít k předmětné akci dle zákona č. 114/1992 Sb. o ochraně přírody (dále jen ZOPK), § 4 odst. 2 závazné stanovisko orgánu ochrany přírody (OŽP MÚ Přelouč) k zásahu do významného krajinného prvku vodní tok, rybník - OŽP MěÚ Přelouč požaduje dle § 67 ZOPK, k žádosti o vydání závazného stanoviska předložit aktuální Hodnocení zamyšleného zásahu dle § 67 odst. 1) ZOPK.

Mgr. Jan Feranec

Z hlediska ochrany ovzduší: maximálně omezit prašnost při stavebních pracích.

Mgr. Jan Feranec

Z hlediska zákona o odpadech: od 1. 1. 2018 v souladu s novelou zákona č. 185/2001 Sb., o odpadech a o změně některých dalších zákonů, v platném znění (dále zákona o odpadech), a to § 79 odst. 4, je třeba požádat MěÚ Přelouč, OŽP, o závazné stanovisko z hlediska nakládání s odpady. Závazné stanovisko se vydává k umístění stavby, ke změně využití území, k povolení stavby a k řízením podle stavebního zákona. K žádosti musí být předloženy podklady, ze kterých bude možné posoudit soulad mezi navrhovaným způsobem nakládání s odpady a povinnostmi vyplývajících ze zákona o odpadech a prováděcích předpisů (např. průvodní zpráva, souhrnná technická zpráva) – **tyto podklady není třeba přikládat, máme je k dispozici v podané žádosti o společné vyjádření. Formulář žádosti o závazné stanovisko je možné stáhnout na www.mestoprelouc.cz.**

Ing. Helena Kláková

Mgr. Jan Feranec
vedoucí odboru

Rozdělovník:

1. Vodohospodářský rozvoj a výstavba a. s., Nábřeží 4, 150 56 Praha, DS



MUPCX00ASR4D

MĚSTSKÝ ÚŘAD PŘELOUČ

ODBOR STAVEBNÍ

Československé armády 1665, 535 33 Přelouč

Spis.zn.: ST/14173/2018/Ha
Č.j.: MUPC 16034/2018
Spis.,skart.znak: 330, V, 5
Vyřizuje: Ing. Hakl
Tel.: 466 094 152
E-mail: miroslav.hakl@mestoprelouc.cz

Datum: 30.8.2018

Vodohospodářský rozvoj a výstavba a.s.
Nábřeží 4
150 56 Praha 5

ZÁVAZNÉ STANOVISKO

orgánu územního plánování

Městský úřad Přelouč jako orgán územního plánování příslušný podle § 6 odst. 1 písm. e) zákona č. 183/2006 Sb., o územním plánování a stavebním řádu (stavební zákon), ve znění zákona č. 225/2017 Sb., dále jen („stavební zákon“), přezkoumal podle § 96b odst. 3 stavebního zákona z hlediska souladu s politikou územního rozvoje, s územně plánovací dokumentací a z hlediska uplatňování cílů a úkolů územního plánování záměr:

umístění stavby „Revitalizace Švarcavy a Račanského rybníka“ v katastrálním území Přelouč

Záměr je přípustný

Odůvodnění

Záměr byl předložen orgánu územního plánování k vydání závazného stanoviska.

Žádost podal

VRV Praha a.s.

dne 1.8.2018

Podklady pro vydání závazného stanoviska:

- dokumentace pro územní a stavební řízení zpracovaná v 07/2018 (projektant –VRV Praha a.s.)
- Politika územního rozvoje České republiky, ve znění aktualizace č.1 schválená dne 15.4.2015
- Zásady územního rozvoje Pardubického kraje vydané dne 17.9.2014
- Územní plán Přelouč vydaný dne 12.2.2015

Orgán územního plánování přezkoumal záměr podle § 96b odst. 3 stavebního zákona, zda je přípustný z hlediska souladu s politikou územního rozvoje a územně plánovací dokumentací a z hlediska uplatňování cílů a úkolů územního plánování, či nikoliv.

Platná Politika územního rozvoje České republiky ani Zásady územního rozvoje Pardubického kraje záměr neřeší.

Pozemky v katastrálním území Přelouč se podle platného územního plánu Přelouč nachází v zastavěném území, v 99% v ploše **W (plochy vodní a vodohospodářské)**. Pro všechny „funkční plochy“ se za přípustné využití pokládají m.j. vodohospodářské stavby, vodní plochy a stavby technické infrastruktury.

Návrh respektuje stávající prostorové uspořádání zástavby v území.

Pro umístění navrženého záměru není nutné stanovovat podmínky.

Umístění stavby je v souladu s platným územním plánem Přelouč i v souladu s cíli a úkoly územního plánování stanovenými v § 18 a 19 stavebního zákona.

Z uvedených důvodů dospěl orgán územního plánování k závěru, že posuzovaný záměr je přípustný.

Poučení:

Závazné stanovisko platí 2 roky ode dne vydání.

Závazné stanovisko lze zrušit nebo změnit správním orgánem nadřízeným dotčenému orgánu pouze v rámci odvolacího řízení proti rozhodnutí, které bylo závazným stanoviskem podmíněno.

Lubomír Novotný
vedoucí odboru

PLNÁ MOC

Město Přelouč

se sídlem Československé armády 1665, 535 33 Přelouč

IČO: 00274101

(dále jen „zmocnitel“),

zastoupený Bc. Irenou Burešovou, starostkou města

tímto uděluje

plnou moc

společnosti **Vodohospodářský rozvoj a výstavba a.s.**,

se sídlem Praha 5, Nábřeží 4,

IČO 47116901

(dále jen „zmocněnec“),

zastoupený Ing. Šárkou Balšánkovou, místopředsdkyní představenstva a

Ing. Janem Cihlářem, členem představenstva

k tomu, aby zastupoval zmocnitele v úkonech potřebných a nutných při projektování a projednání projektové dokumentace a při podání a projednání žádosti o vydání územního rozhodnutí a stavebního povolení na akce:

- Revitalizace Švarcavy (ř. km 0,200 – 0,668)
- Revitalizace Švarcavy (ř. km 0,668 – 0,723)
- Revitalizace Račanského rybníka (ř. km 1,115 – 1,202)
- Revitalizace Švarcavy (ř. km 1,330 – 1,725)

Zmocnitel uzavřel se zmocněncem smlouvu o dílo na zpracování projektové dokumentace pro územní rozhodnutí a stavební povolení v rámci staveb:


- Revitalizace Švarcavy (ř. km 0,200 – 0,668)
- Revitalizace Švarcavy (ř. km 0,668 – 0,723)
- Revitalizace Račanského rybníka (ř. km 1,115 – 1,202)
- Revitalizace Švarcavy (ř. km 1,330 – 1,725)

Součástí je i související inženýrská činnost spojená s vydáním územního rozhodnutí a stavebního povolení včetně zpracování projektové dokumentace pro zadání stavby.


Zmocnitel zmocňuje zmocněnce k tomu, aby za něj činil všechny právní úkony, potřebné ke zpracování předmětu díla, aby jej zastupoval ve věcech, které souvisí se zajišťováním díla (s výjimkou zastupování u soudu), zejména při zajišťování a projednávání podkladů, dokladů, dokumentů a dokumentace u třetích osob a při ověřování případných dopadů připravované investice na třetí osoby, životní prostředí a další chráněné zájmy.

Zhotovitel bude právní úkony, k nimž je touto plnou mocí oprávněn, vykonávat prostřednictvím svého statutárního orgánu, jakož i pracovníky, pověřenými k tomu interními předpisy, popř. těmi pracovníky, u nichž je to vzhledem k jejich pracovnímu zařazení obvyklé.

V PRAZE dne 30.7. 2018


Bc. Irena Burešová
starostka města Přelouč

Přijímám zmocnění


Vodohospodářský rozvoj a výstavba a.s.
Ing. Šárka Balšánková
místopředseda představenstva

.....
Vodohospodářský rozvoj a výstavba a.s.
Ing. Jan Cihlář
člen představenstva

MĚSTO PŘELOUČ
ČESKOSLOVENSKÉ ARMÁDY 1665
535 33 PŘELOUČ
IČO: 00 274 101 DIČ: CZ00274101
- 23 -



**VODOHOSPODÁŘSKÝ
ROZVOJ A VÝSTAVBA a.s.**
Nábřeží 4
150 56 Praha 5



Pomáháme chránit

KRAJSKÉ ŘEDITELSTVÍ POLICIE PARDUBICKÉHO KRAJE

Územní odbor Pardubice
Dopravní inspektorát

Č. j. KRPE-61752-1/ČJ-2018-170606

Pardubice 7. srpna 2018

Počet stran: 2

Vodohospodářský rozvoj a výstavba a.s.
NÁBŘEŽNÍ 90
150 00 PRAHA-----
Stanovisko DI k projektové dokumentaci

K č. j. 01-O-1259/18

Policie České republiky, Krajské ředitelství policie Pardubického kraje, Územní odbor Pardubice, dopravní inspektorát, jako orgán státní správy ve věcech bezpečnosti a plynulosti provozu na pozemních komunikacích ve smyslu ust. § 2 zákona č. 273/2008 Sb., o Policii České republiky; ve smyslu ust. § 1, zákona č. 12/1997 Sb., o bezpečnosti a plynulosti silničního provozu, ve znění pozdějších předpisů, s odkazem na ustanovení § 124 odst. 9 písm. e) zákona č. 361/2000 Sb., o provozu na pozemních komunikacích a o změnách některých zákonů, v platném znění, se na podkladě Vaší žádosti, ze dne

31. července 2018, seznámil s předloženou projektovou dokumentací. Jedná se o projektovou dokumentaci stavby v následujícím rozsahu:

- A) Revitalizace Švarcavy (ř. km 0,200 - 0,668) - územní řízení
- B) Revitalizace Švarcavy (ř. km 0,668 - 0,723) - územní řízení
- C) Revitalizace Račanského rybníka (ř. km 1,115 - 1,202) - stavební řízení
- D) Revitalizace Švarcavy (ř. km 1,330 - 1,725) - územní řízení

Předpokládaný rozsah zájmu dopravního inspektorátu:

- A) Revitalizace Švarcavy (ř. km 0,200 - 0,668) - územní řízení
- Rekonstrukce mostu místní komunikace v ulici Labská v Přelouči.

-
- B) Revitalizace Švarcavy (ř. km 0,668 - 0,723) - územní řízení
 - Rekonstrukce mostku k pozemku p. č. 168.

- C) Revitalizace Račanského rybníka (ř. km 1,115 - 1,202) - stavební řízení
- Oprava sjezdu.

- D) Revitalizace Švarcavy (ř. km 1,330 - 1,725) - územní řízení
- Rekonstrukce mostku v ř. km 1,420 - 1,426.

Rožkova 2757
530 02 Pardubice

Tel.: 974 566 250
Fax:
Email:
ID DS: ndihp32

Dopravní inspektorát nemá námitek proti předložené projektové dokumentaci stavby pouze při splnění následujících podmínek:

A) Revitalizace Švarcavy (ř. km 0,200 - 0,668) - územní řízení

Pro komunikaci na rekonstruovaném mostku postupovat dle platné ČSN 73 6110 včetně umístění bezpečnostního zařízení dle čl. 15.2 uvedené ČSN.

B) Revitalizace Švarcavy (ř. km 0,668 - 0,723) - územní řízení

Pokud je mostek veřejně přístupným, požadujeme postupovat dle platné ČSN 73 6110 včetně čl. 15.2.

C) Revitalizace Račanského rybníka (ř. km 1,115 - 1,202) - stavební řízení

Dle našeho názoru by neměl být sjezd do vody volně přístupný příjezdu vozidel.

S ohledem dovozený provoz vozidel kolem rybníka doplnit bezpečnostní zařízení při naplnění podmínek pro jejich umístění dle čl. 15.2 ČSN 73 6110.

Doporučujeme provést omezení vjezdu na komunikaci vedoucí kolem rybníka v místech, kde vjezd omezen není. Rovněž musí dojít ke snížení nejvyšší dovolené rychlosti pro zajištění bezpečného smíšeného provozu v rámci pozemní komunikace.

D) Revitalizace Švarcavy (ř. km 1,330 - 1,725) - územní řízení

Pro komunikaci na rekonstruovaném mostku postupovat dle platné ČSN 73 6110 včetně umístění bezpečnostního zařízení dle čl. 15.2 uvedené ČSN.

Pokud budou výše uvedené podmínky splněny, lze konstatovat, že návrh odpovídá obecným požadavkům na bezpečnost a plynulost provozu na pozemních komunikacích.

Žádáme Vás, při písemném styku uvádějte naše číslo jednací.

Zpracoval:

por. Ing. Jiří Moučka

tel.: 974566257

por. Ing. Jiří Moučka
komisař dopravního inspektorátu
tel.: 974566257

Čj.: 23431/2018 - SZDC- OŘ HKR - ÚT

Vyřizuje: Ing. Šárka Teplá

Telefon: 972 342 076

E-mail: tepla@szdc.cz

Datum: 30. srpna 2018

Vodohospodářský rozvoj a výstavba a.s.

Divize 01

Nábřeží 4

150 56 Praha 5

K č.
21389/2018

**Souhrnné stanovisko
Správy železniční dopravní cesty, státní organizace
k vydání rozhodnutí o změně využití území**

Na základě předložené žádosti a dokumentace stavby vydává Správa železniční dopravní cesty, státní organizace, Oblastní ředitelství Hradec Králové (dále jen „OŘ HKR“), podle zákona č. 183/2006 Sb., o územním plánování a stavebním řádu (stavební zákon), v platném znění, toto

**Souhrnné stanovisko k vydání rozhodnutí o změně využití území
pro stavbu:**

Název stavby: Revitalizace Švarcavy (ř.km 0,200 – 0,668)

Revitalizace a zkapacitnění koryta na ochranu zástavby před průtoky do Q20

Místo stavby: k. ú. Přelouč (734560), p. č. 168, 172/1, 172/2, 1780/11, 1863/1, 1863/5, 1890, 278/1, 282/4, 283/1, 293/1, 300/1, 300/3, 300/6, 301/1, 303/1, 382/69

Trať: Česká Třebová - Praha žkm 320,140 - vlevo

TÚDÚ: 150122 - Přelouč - Řečany nad Labem

Žadatel: Město Přelouč, Masarykovo nám. 25, 535 33, Přelouč

Investor: Vodohospodářský rozvoj a výstavba a.s., Divize 02, Nábřeží 4, 150 56, Praha 5

Podle předložené projektové dokumentace k vydání rozhodnutí o změně využití území se jedná o revitalizaci a zkapacitnění koryta na ochranu zástavby před průtoky do Q20 vodního toku Švarcava v ř.km 0,200 – 0,668 včetně rekonstrukce jednoho mostku a návrhu průtočné a sedimentační tůně. Součástí jsou i přeložky inženýrských sítí a vegetační úpravy.

Stavba se bude nacházet v obvodu dráhy a v ochranném pásmu dráhy.

Stavbou dojde k dotčení následujícího pozemku, ke kterému má SZDC právo hospodařit (dále jen „pozemek SZDC“): parc. číslo 382/69 k. ú. Přelouč. Na tomto pozemku začínají terénní úpravy a stavba schůdků pro přístup do koryta potoka.

V území dotčeném stavbou se **nenachází** podzemní vedení SZDC ve správě OŘ HKR ani ČD Telematika a.s.

Toto souhrnné stanovisko se vydává pro účely rozhodnutí o změně využití území.

Správa železniční dopravní cesty, státní organizace se stavbou situovanou v obvodu dráhy a v ochranném pásmu dráhy

s o u h l a s í

za předpokladu, že budou splněny následující podmínky:

1. Ještě před **zahájením stavebního řízení** uzavře investor se Správou železniční dopravní cesty státní organizace Smlouvu o budoucí smlouvě o zřízení věcného břemene – služebnosti (pro umístění části schůdků) na pozemku SZDC včetně zaplacení finanční náhrady za zřízení služebnosti. Investor zašle žádost o uzavření smlouvy na adresu Správa železniční dopravní cesty, státní organizace, OŘ Hradec Králové, U Fotochemy 259, Hradec Králové 501 01.

K žádosti budou přiloženy následující dokumenty:

- kopie souhrnného stanoviska SŽDC ke stavebnímu řízení
- rozhodnutí Drážního úřadu, kterým je dán souhlas se stavbou
- výpis z listu vlastnictví dotčené nemovitosti
- snímek mapy KN, zhotovený příslušným KÚ s vyznačením trasy stavby
- zmocnění osoby, oprávněné k podpisu smlouvy

Výše jednorázové finanční náhrady za věcné břemeno činí 10.000,- Kč + aktuální DPH.

2. Stavba bude navržena tak, aby ani v budoucnu nedošlo k porušení funkce objektu vlivem provozu dráhy.
3. Stavbou nesmí být nepříznivě ovlivněny drážní objekty a zařízení SŽDC.
4. Stavba je umístěna v oblasti s výskytem bludných proudů. Podzemní části stavby musí být navrženy z materiálů nepodléhajících korozi nebo musí být chráněny proti korozivním účinkům bludných proudů.
5. Pro stavební řízení požadujeme předložit projekt, který bude obsahovat:
 - situaci v M1 :1000 (500) s výrazným zakreslením projednávané stavby, osy krajní koleje dráhy, s vyznačením směru kilometráže trati, s udáním kilometrické polohy stavby vůči trati, hranic pozemků a jejich parcelních čísel,
 - příčný řez v místě největšího přiblížení stavby ke dráze vedený kolmo k ose koleje v M 1:100/200 se zakreslením hranic drážního pozemku a s uvedením vzdálenosti stavby o osy krajní koleje,
 - technickou zprávu,
 - záborový elaborát.
6. Veškeré změny v projektové dokumentaci požadujeme předložit k novému posouzení.

Jako účastník územního řízení trváme na tom, aby **výše uvedené podmínky tohoto souhrnného stanoviska byly stavebníkovi zapracovány do podmínek rozhodnutí o změně využití jako nezbytně závazné**, s uvedením č.j. a data vydání souhrnného stanoviska.

Toto souhrnné stanovisko nenahrazuje souhlas Drážního úřadu ve smyslu ustanovení § 7 odst. 3 nebo § 9 odst. 1 zákona č. 266/1994, o dráhách, v platném znění.

Toto souhrnné stanovisko se týká předmětné stavby pouze v rozsahu předložené dokumentace stavby s platností **2 let** od data vydání tohoto souhrnného stanoviska. Pokud nebude v této lhůtě vydáno pravomocné rozhodnutí je investor stavby, popř. s jeho souhlasem stavebník povinen zažádat o vydání nového souhrnného stanoviska, podle aktuálních podmínek a platných právních předpisů.

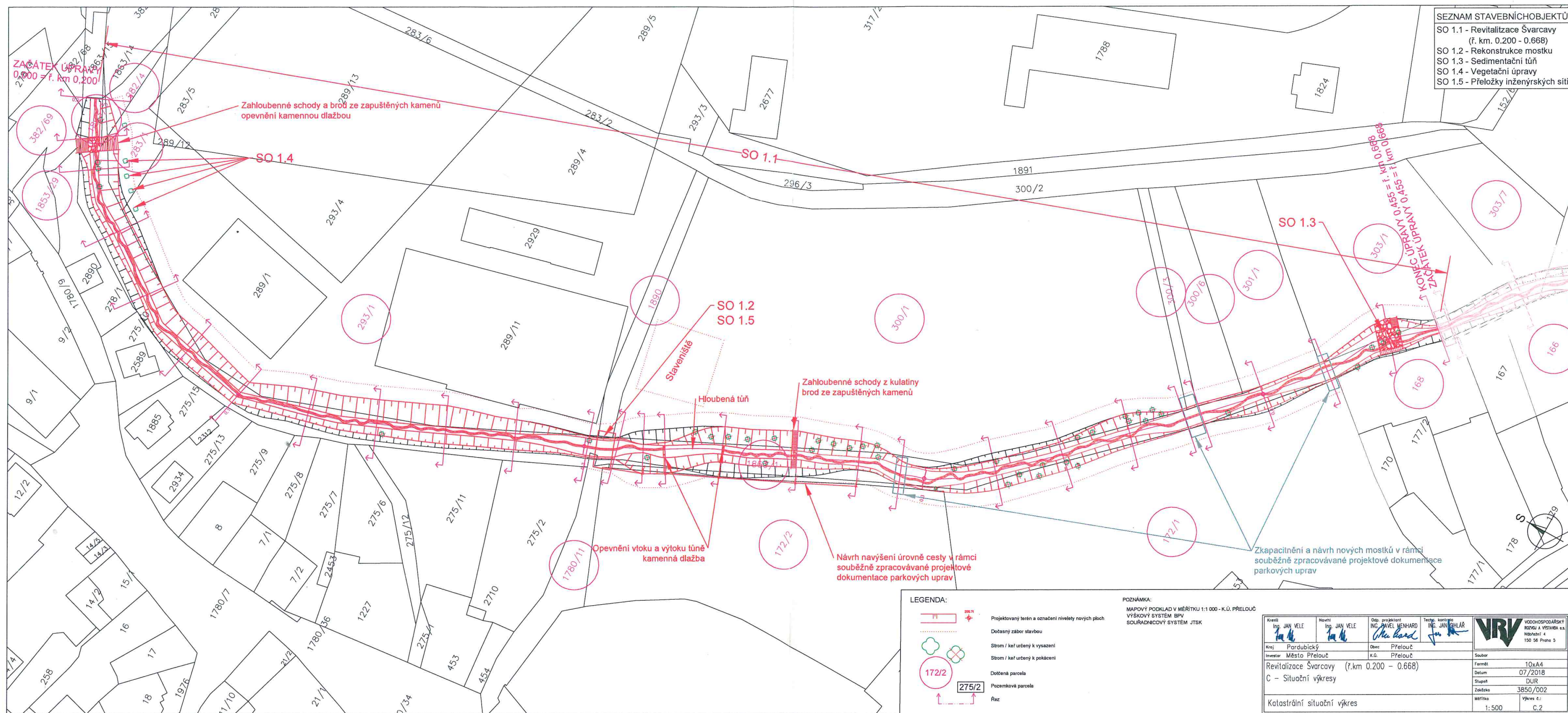
Pro případné další žádosti a/nebo jiná podání týkající se předmětné stavby (např. při předkládání žádosti k dalšímu stupni dokumentace stavby) bychom Vás rádi požádali, abyste uváděli naše číslo jednací pro naši rychlejší orientaci k uvedenému záměru.


Ing. Jiří Vencel

náměstek ředitele pro techniku
Oblastního ředitelství Hradec Králové

Přílohy: ověřená situace

Správa železniční dopravní cesty,
státní organizace
Oblastní ředitelství Hradec Králové
U Fotochemy 259, 501 01 Hradec Králové
IČ: 70994234, DIČ: CZ70994234
(17)



Správa železniční dopravní cesty,
státní organizace
Oblastní ředitelství Hradec Králové
U Fotochemy 259, 501 01 Hradec Králové
IČ: 70994234, DIČ: CZ70994234
(17)

SOUHLASI'ME SE STAVBOU,
BUDOU-LI SPLNĚNY PODMÍNKY
SOUHRNNÉHO STANOVISKA SŽDC
č.j. 23431/2018-SŽDC ORH KR-ÚT
ZEDNE 30.8.2018 Jplc